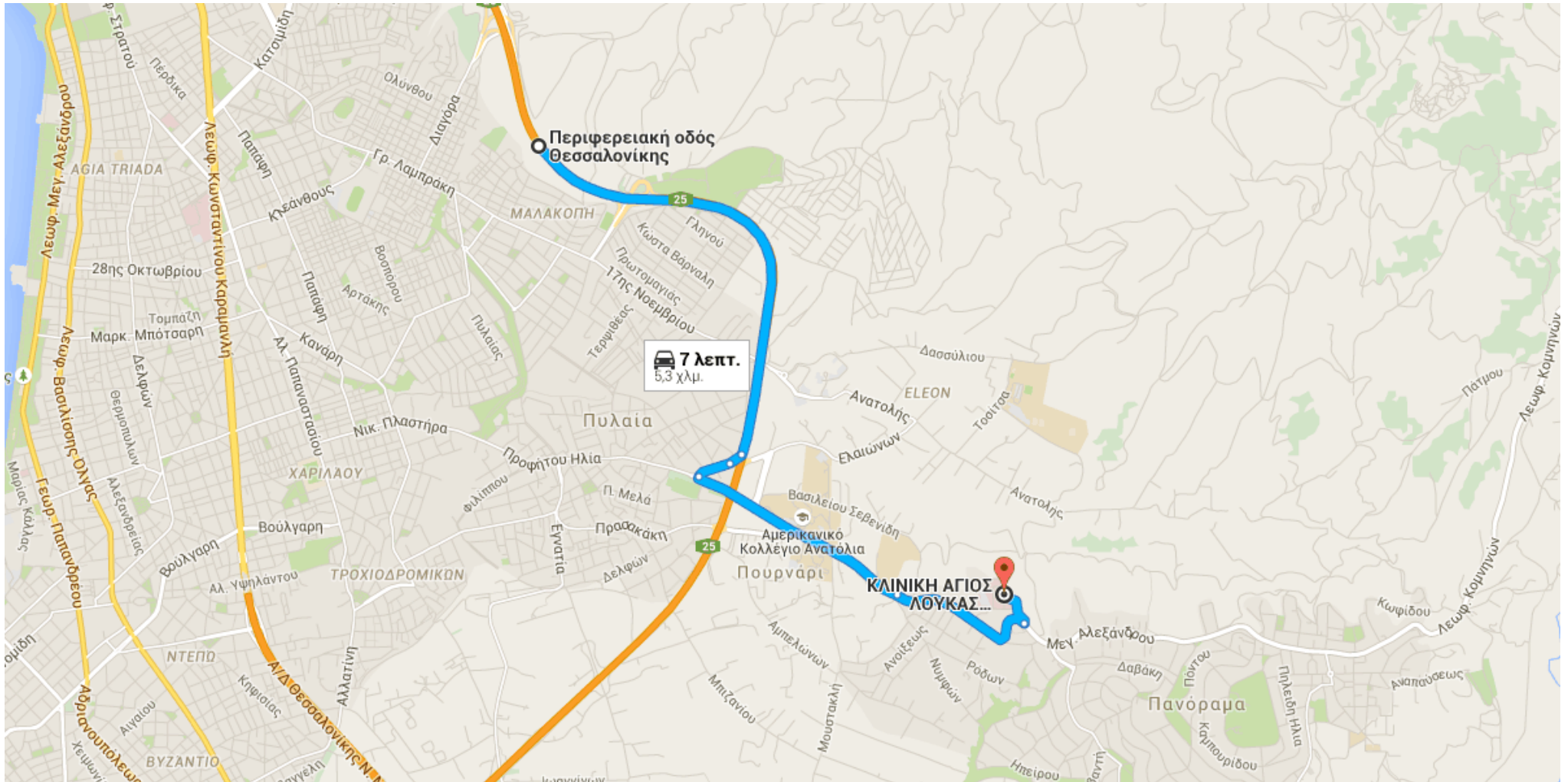



Οδηγίες από Περιφερειακή οδός Θεσσαλονίκης προς ΚΛΙΝΙΚΗ ΑΓΙΟΣ ΛΟΥΚΑΣ - ΝΟΣΗΛΕΥΤΙΚΗ Α.Ε., Kliniki 'agios Loukas'




○ Περιφερειακή οδός Θεσσαλονίκης  
 Θεσσαλονίκη

-  1. Κατευθυνθείτε **νοτιοανατολικά** στην **A25** 2,6 χλμ.


---

-  2. Πάρτε την έξοδο προς **Χαριλάου/Πανόραμα** 81 μ


---

-  3. Συνεχίστε προς **Δημ. Φωκά** 200 μ



---

-  4. Στροφή **αριστερά** στη(ν) **Τζων Κέννεντυ** 1,3 χλμ.

---

-  5. Συνεχίστε προς **Μεγ. Αλεξάνδρου** 900 μ

---

-  6. Κλειστή στροφή **αριστερά** στη(ν) **Χαρ. Τρικούπη**  
 Ο προορισμός σας θα βρίσκεται στα αριστερά σας 220 μ

## 📍 ΚΛΙΝΙΚΗ ΑΓΙΟΣ ΛΟΥΚΑΣ - ΝΟΣΗΛΕΥΤΙΚΗ Α.Ε., Kliniki 'agios Loukas'

Panorama 552 36

Αυτές οι οδηγίες προορίζονται αποκλειστικά για σκοπούς προγραμματισμού. Ενδεχομένως να υπάρχουν διαφορές από τα αποτελέσματα του χάρτη λόγω κατασκευαστικών έργων, αυξημένης κυκλοφορίας, καιρικών συνθηκών ή άλλων παραγόντων. Τότε θα πρέπει να προσαρμόσετε την διαδρομή σας κατάλληλα. Πρέπει να σέβεστε σε όλα τα σήματα και τις προειδοποιήσεις που αφορούν την διαδρομή σας.