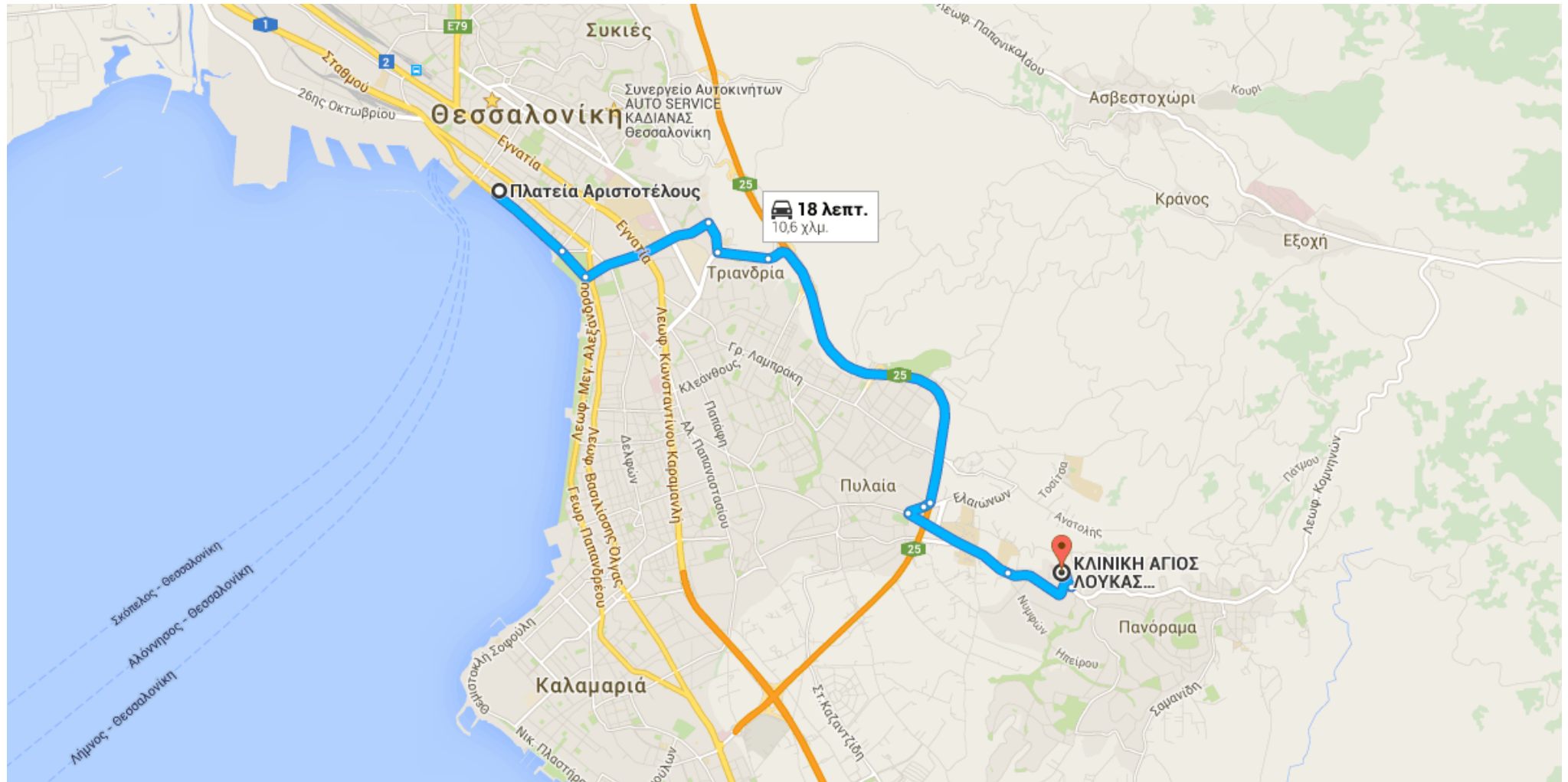


Οδηγίες από Πλατεία Αριστοτέλους προς ΚΛΙΝΙΚΗ ΑΓΙΟΣ ΛΟΥΚΑΣ - ΝΟΣΗΛΕΥΤΙΚΗ Α.Ε., Κλινικι 'agios Loukas'



○ Πλατεία Αριστοτέλους

Θεσσαλονίκη

Πάρτε την Λεωφ. Νίκης, 3ης Σεπτεμβρίου, Α25 και Τζων

Κέννεντυ προς Χαρ. Τρικούπη για Πανόραμα

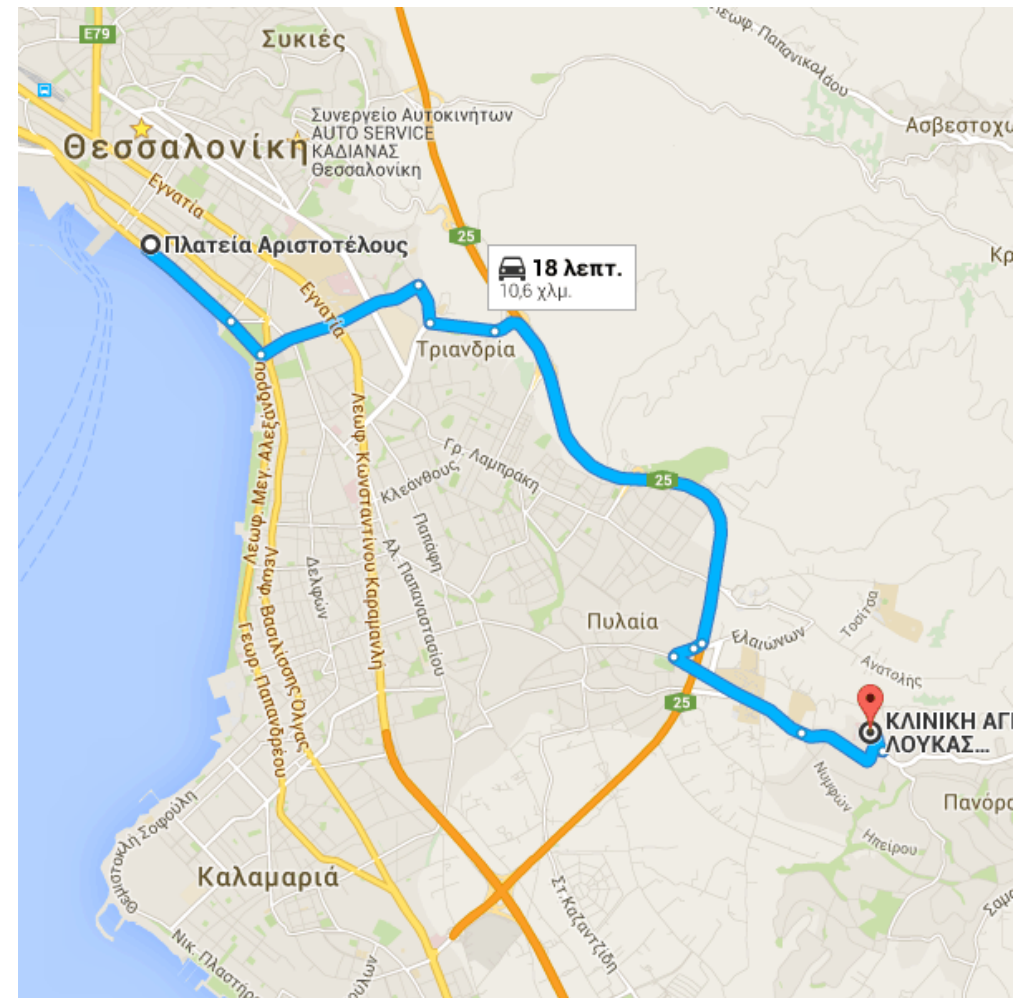
10,4 χλμ. / 17 λεπτ.

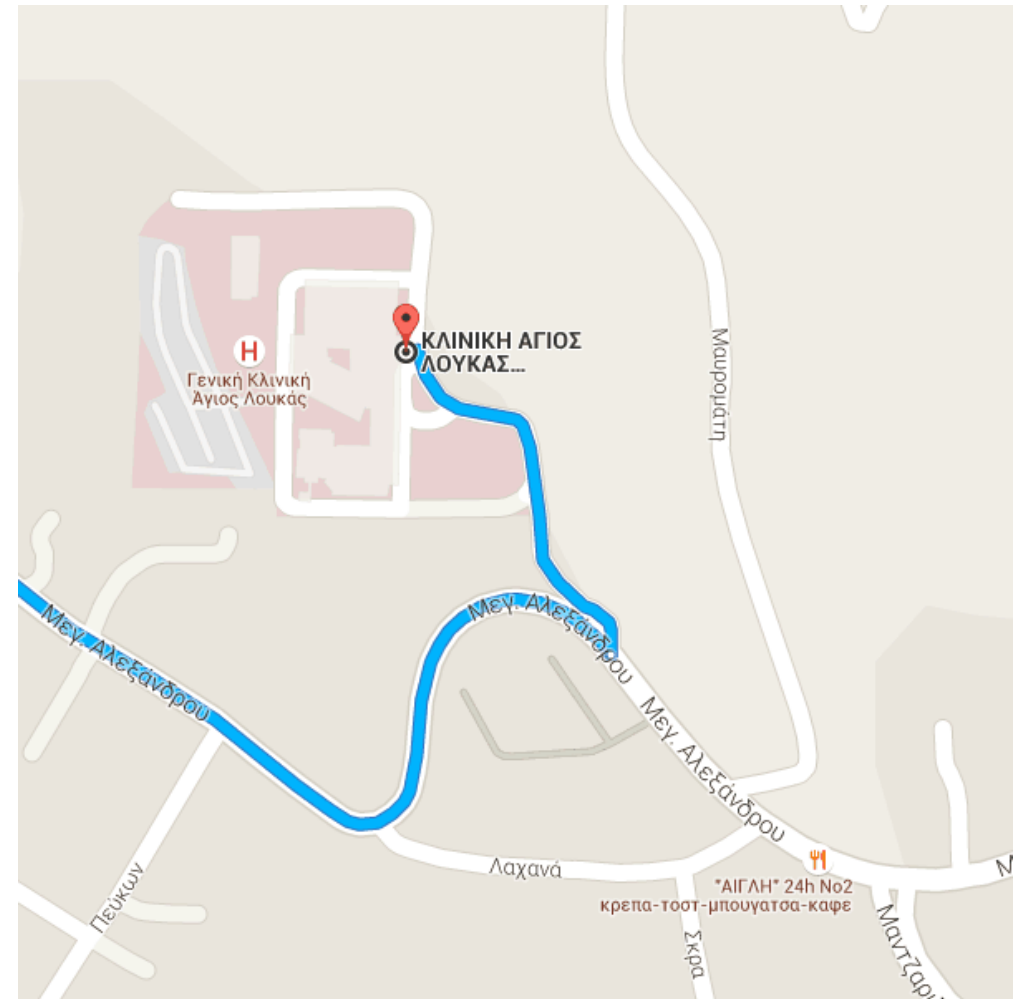
- ↑ 1. Κατευθυνθείτε νοτιοανατολικά στην Λεωφ. Νίκης προς Πλ. Αριστοτέλους
1,0 χλμ.
- ↑ 2. Συνεχίστε προς Λεωφ. Μεγ. Αλεξάνδρου
400 μ
- ↶ 3. Στροφή αριστερά στη(ν) 3ης Σεπτεμβρίου
1,5 χλμ.
- ↷ 4. Στροφή δεξιά στη(ν) Σκουφά
350 μ
- ↶ 5. Στρίψτε αριστερά στην Κατσιμίδα
600 μ
- ↷ 6. Μείνετε αριστερά στη δικάλα, ακολουθήστε τις πινακίδες για ΧΑΛΚΙΔΙΚΗ/ΜΑΚΕΔΟΝΙΑ Αεροδρόμιο και μπειτε στην Α25
4,1 χλμ.
- ↷ 7. Πάρτε την έξοδο προς Χαριλάου/Πανόραμα
81 μ
- ↑ 8. Συνεχίστε προς Δημ. Φωκά
200 μ
- ↶ 9. Στροφή αριστερά στη(ν) Τζων Κέννεντυ
1,3 χλμ.
- ↑ 10. Συνεχίστε προς Μεγ. Αλεξάνδρου
900 μ

Κλειστή στροφή αριστερά στη(ν) Χαρ. Τρικούπη

i Ο προορισμός σας θα βρίσκεται στα αριστερά σας

220 μ / 1 λεπτ.





📍 ΚΛΙΝΙΚΗ ΑΓΙΟΣ ΛΟΥΚΑΣ - ΝΟΣΗΛΕΥΤΙΚΗ Α.Ε., Kliniki 'agios Loukas'

Panorama 552 36

Αυτές οι οδηγίες προορίζονται αποκλειστικά για σκοπούς προγραμματισμού. Ενδεχομένως να υπάρχουν διαφορές από τα αποτελέσματα του χάρτη λόγω κατασκευαστικών έργων, αυξημένης κυκλοφορίας, καιρικών συνθηκών ή άλλων παραγόντων. Τότε θα πρέπει να προσαρμόσετε την διαδρομή σας κατάλληλα. Πρέπει να σέβεστε σε όλα τα σήματα και τις προειδοποιήσεις που αφορούν την διαδρομή σας.