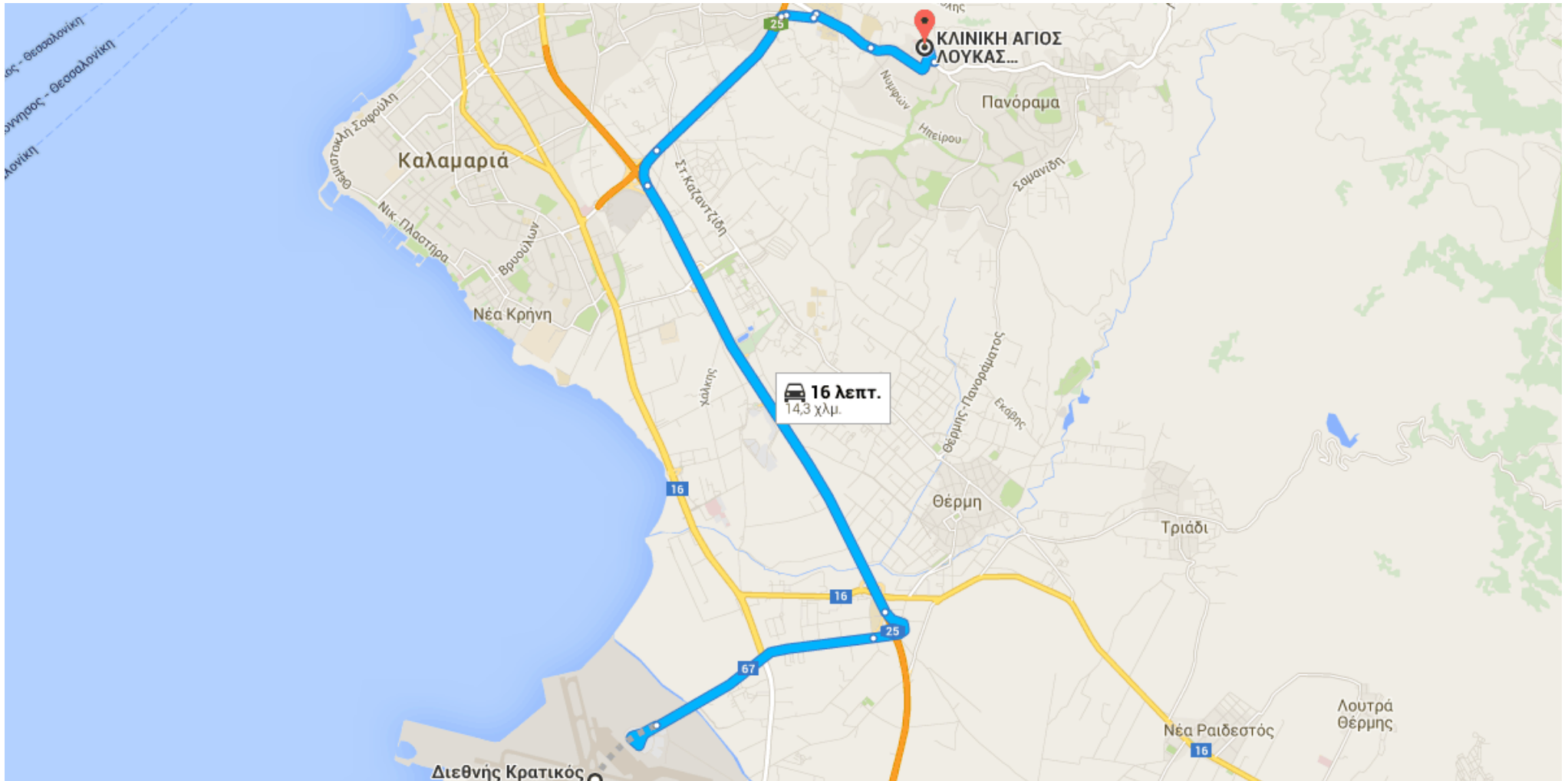


Οδηγίες από Διεθνής Κρατικός Αερολιμένας Θεσσαλονίκης Μακεδονία προς ΚΛΙΝΙΚΗ ΑΓΙΟΣ ΛΟΥΚΑΣ - ΝΟΣΗΛΕΥΤΙΚΗ Α.Ε., Kliniki 'agios Loukas'





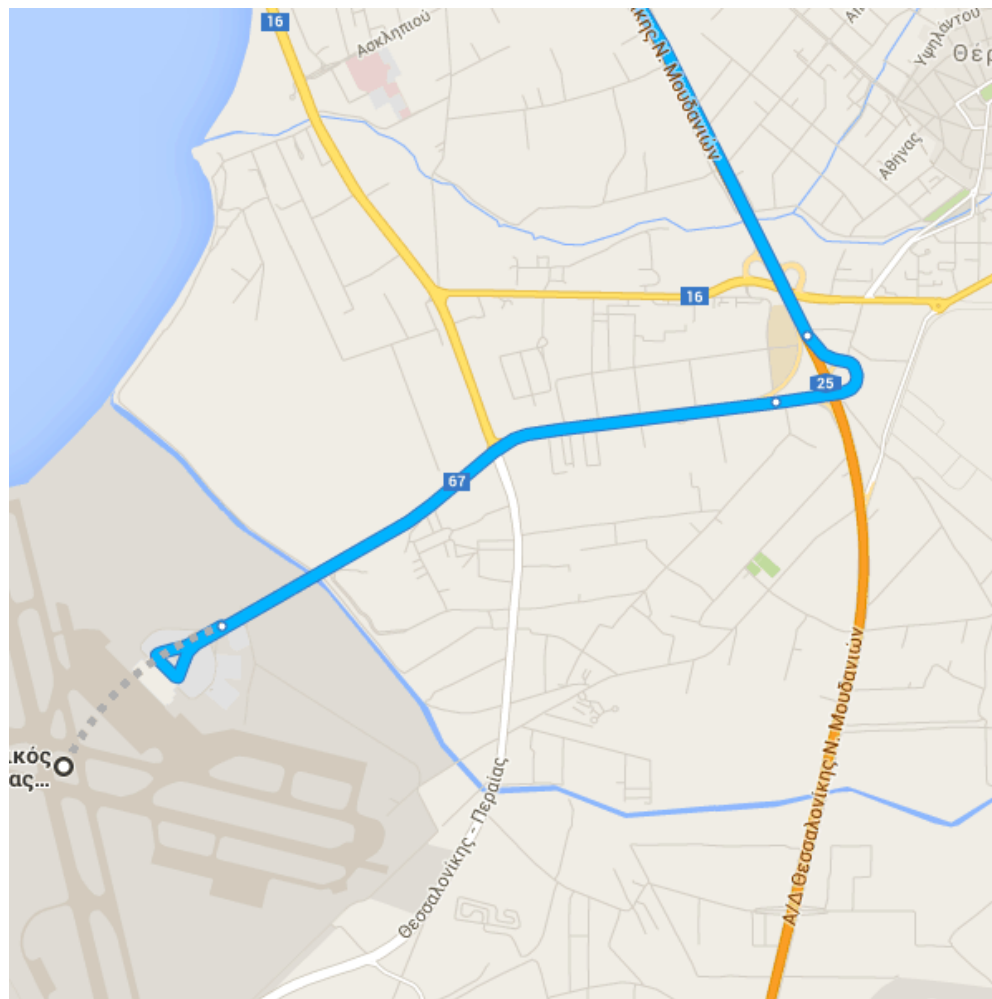
○ Διεθνής Κρατικός Αερολιμένας Θεσσαλονίκης Μακεδονία

ΕΟ Αεροδρομίου Θεσσαλονίκης, Θεσσαλονίκη 55103

Πάρτε την Α/Δ Θεσσαλονίκης Ν. Μουδανιών/Α25


4,2 χλμ. / 6 λεπτ.

-  1. Κατευθυνθείτε νοτιοδυτικά στην ΕΟ Αεροδρομίου Θεσσαλονίκης
3,5 χλμ.
-  2. Μείνετε αριστερά στη δικάλα, ακολουθήστε τις πινακίδες για ΘΕΣΣΑΛΟΝΙΚΗ και μπειτε στην Α/Δ Θεσσαλονίκης Ν. Μουδανιών/Α25
700 μ

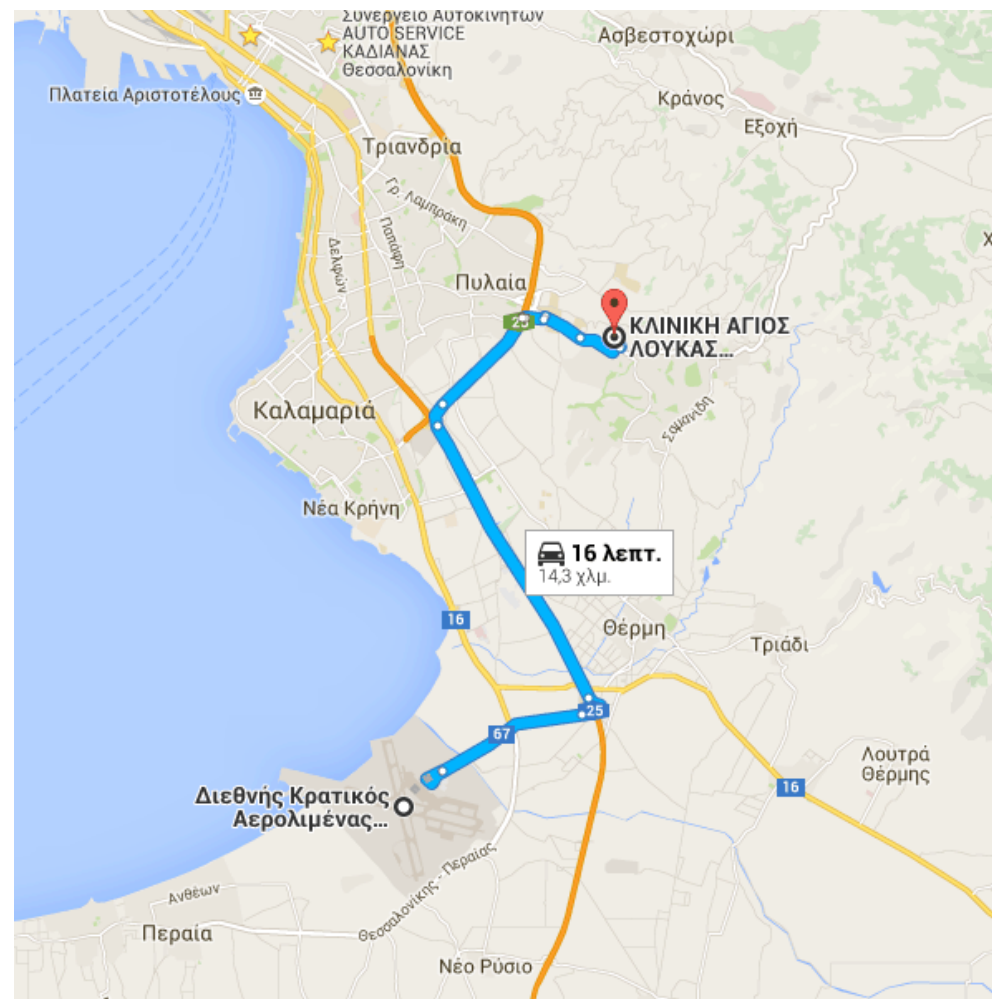


Ακολουθήστε την Α/Δ Θεσσαλονίκης Ν. Μουδανιών/Α25 προς Πρασακάκη για Πυλαία. Πάρτε την έξοδο προς Πανόραμα από Α25

8,0 χλμ. / 5 λεπτ.

-  3. Μπειτε στην Α/Δ Θεσσαλονίκης Ν. Μουδανιών/Α25
5,4 χλμ.

- 4. Πάρτε την έξοδο 12 προς Περιφερειακή Οδός
450 μ
- 5. Συνεχίστε προς Α25
2,1 χλμ.
- 6. Πάρτε την έξοδο προς Πανόραμα
60 μ



Πάρτε την Τζων Κένεντυ και Μεγ. Αλεξάνδρου προς Χαρ. Τρικούπη για Πανόραμα

2,2 χλμ. / 4 λεπτ.

- 7. Συνεχίστε προς Πρασακάκη
300 μ

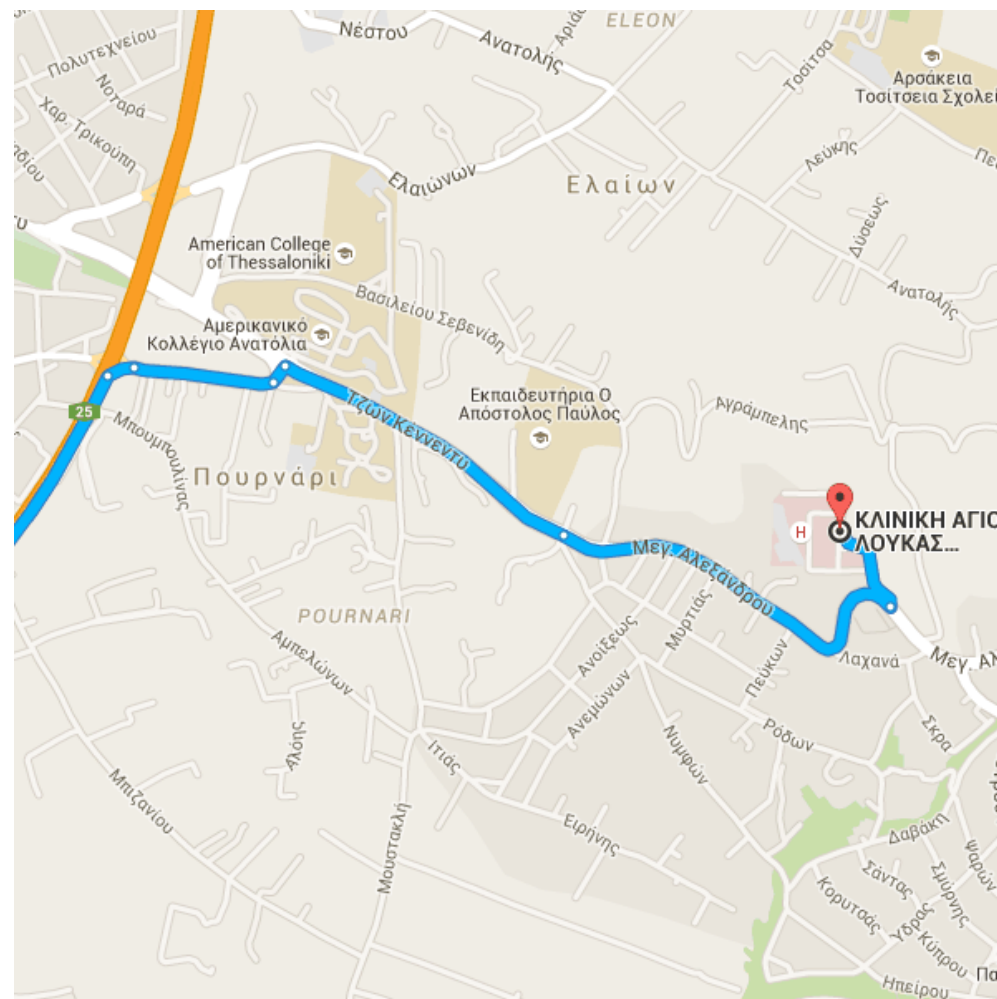
- ↙ 8. Ανοικτή στροφή αριστερά προς Τζων Κέννεντυ 45 μ

- ↘ 9. Στροφή δεξιά στη(ν) Τζων Κέννεντυ 700 μ

- ↑ 10. Συνεχίστε προς Μεγ. Αλεξάνδρου 900 μ

- ↙ 11. Κλειστή στροφή αριστερά στη(ν) Χαρ. Τρικούπη 220 μ

 Ο προορισμός σας θα βρίσκεται στα αριστερά σας



📍 ΚΛΙΝΙΚΗ ΑΓΙΟΣ ΛΟΥΚΑΣ - ΝΟΣΗΛΕΥΤΙΚΗ Α.Ε., Kliniki 'agios Loukas'

Panorama 552 36

Αυτές οι οδηγίες προορίζονται αποκλειστικά για σκοπούς προγραμματισμού. Ενδεχομένως να υπάρχουν διαφορές από τα αποτελέσματα του χάρτη λόγω κατασκευαστικών έργων, αυξημένης κυκλοφορίας, καιρικών συνθηκών ή άλλων παραγόντων. Τότε θα πρέπει να προσαρμόσετε την διαδρομή σας κατάλληλα. Πρέπει να σέβεστε σε όλα τα σήματα και τις προειδοποιήσεις που αφορούν την διαδρομή σας.